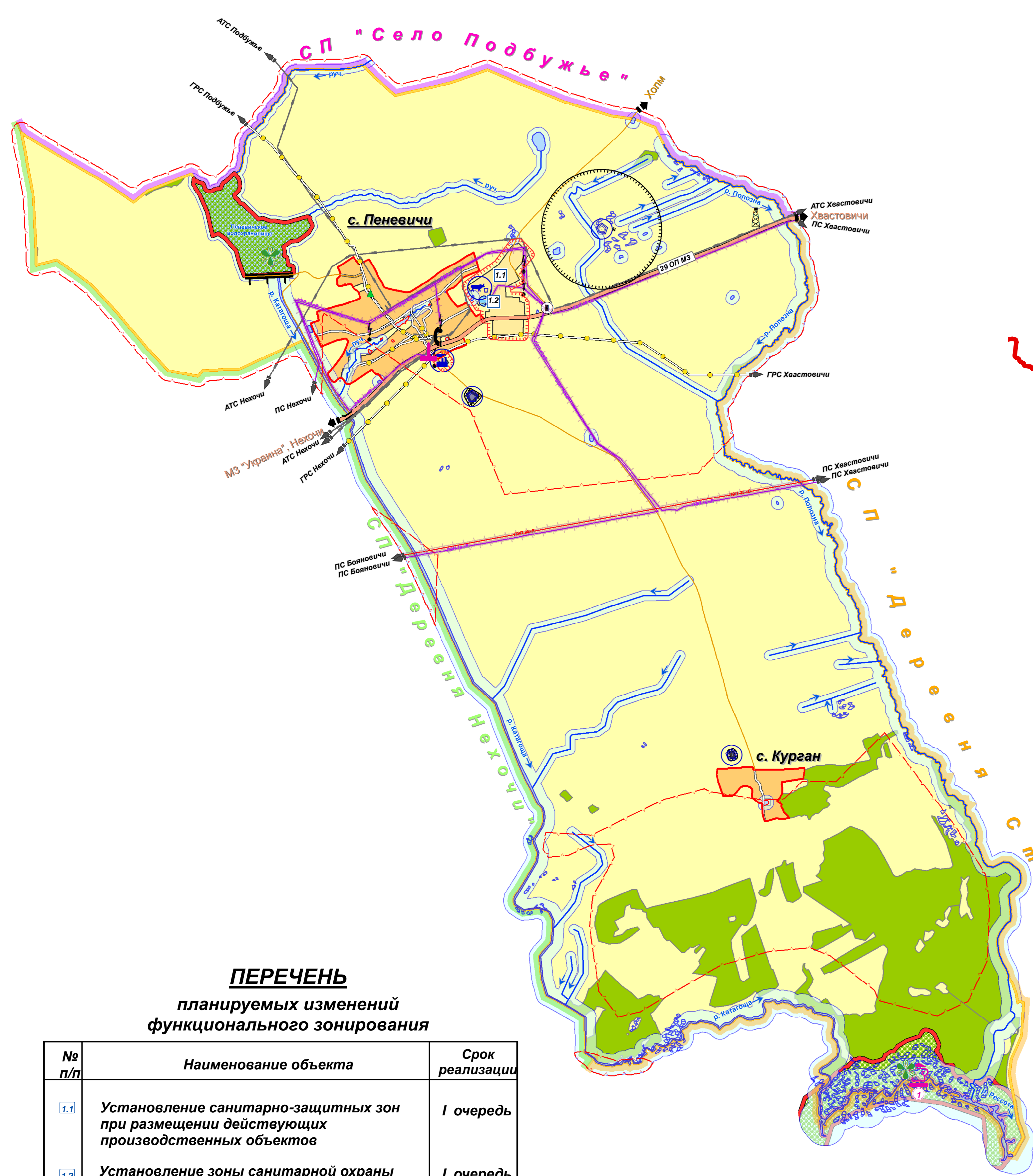


МУНИЦИПАЛЬНОЕ ОБРАЗОВАНИЕ
СЕЛЬСКОЕ ПОСЕЛЕНИЕ "СЕЛО ПЕНЕВИЧИ"
ХВАСТОВИЧСКОГО РАЙОНА КАЛУЖСКОЙ ОБЛАСТИ

ГЕНЕРАЛЬНЫЙ ПЛАН
Карта функционального зонирования



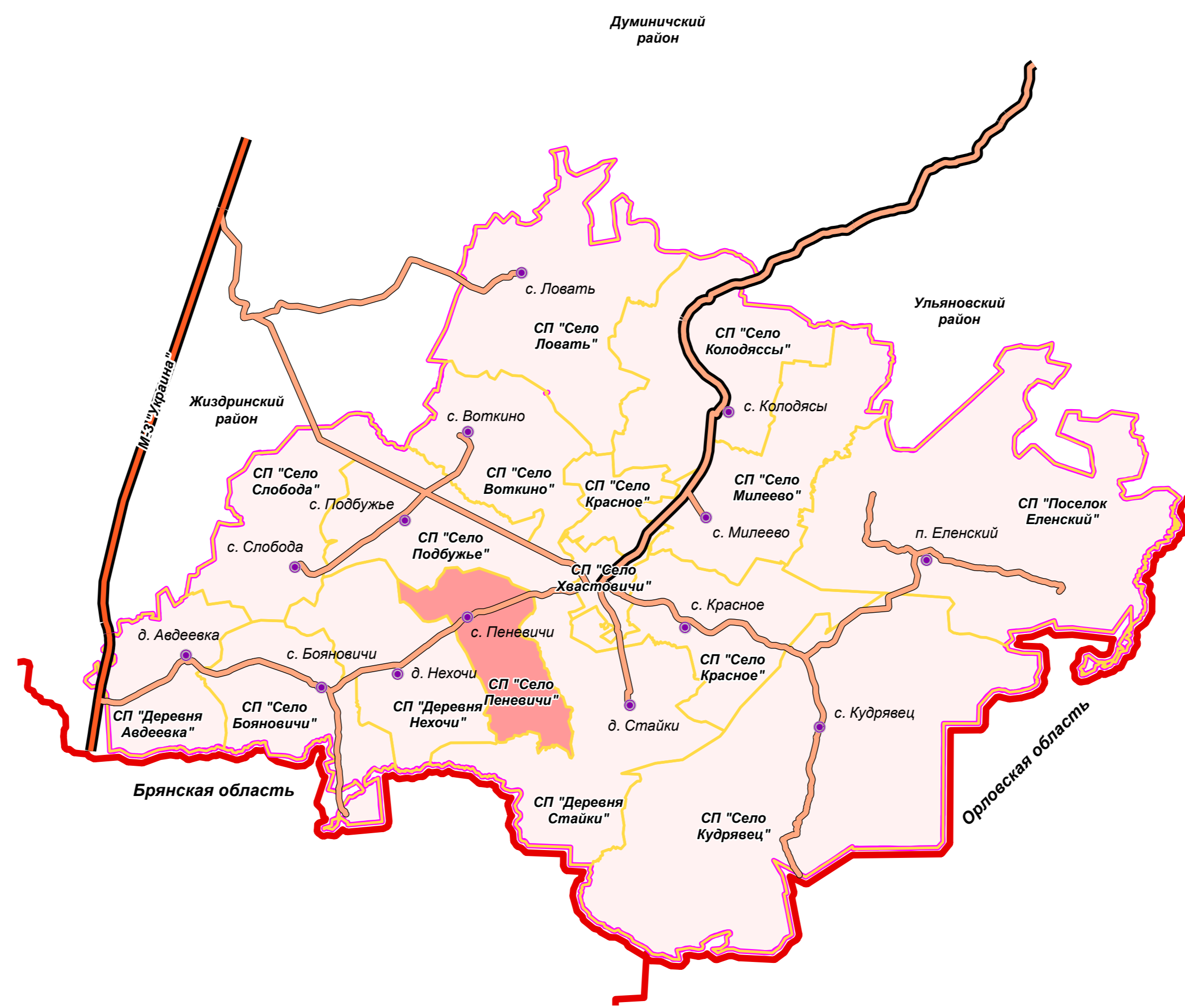
ПЕРЕЧЕНЬ
планируемых изменений
функционального зонирования

№ п/п	Наименование объекта	Срок реализации
1.1	Установление санитарно-защитных зон при размещении действующих производственных объектов	I очередь
1.2	Установление зоны санитарной охраны источника водоснабжения	I очередь

ПЕРЕЧЕНЬ
выявленных объектов культурного наследия

№ п/п	Наименование объекта	Местонахождение объекта	Основание для включения в перечень
1	Поселение (неолит, бронза)	п. Курган 3 км к юго-востоку	Археологическая карта России, Калужская область № 763. Арх. ИА.: № 9168 Л. 16, 17

СИТУАЦИОННАЯ СХЕМА
положения СП "Село Пеневищи" в Хвастовичском районе

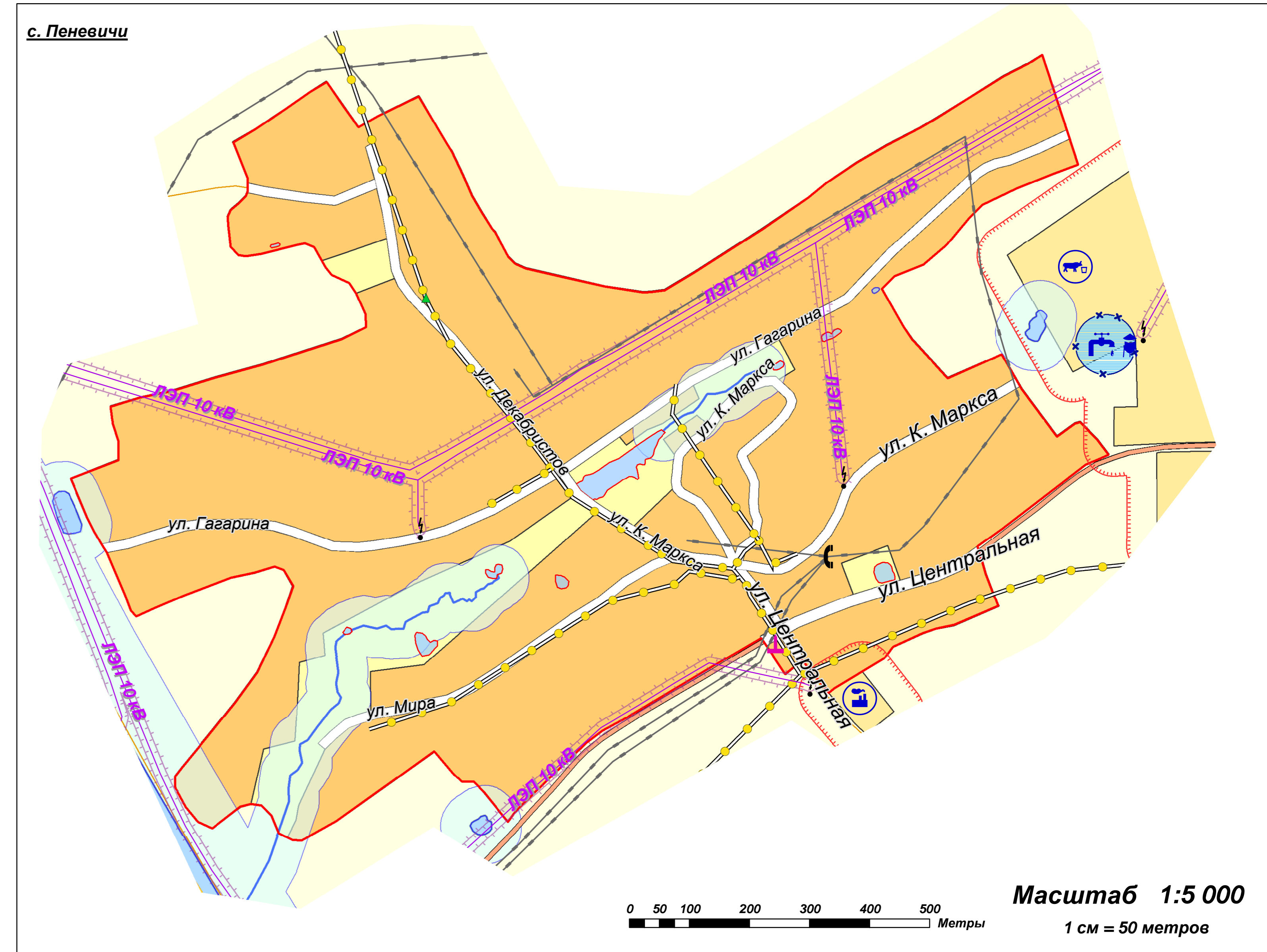


УСЛОВНЫЕ ОБОЗНАЧЕНИЯ

- | | | |
|-------|------|--|
| план. | сущ. | Границы: |
| | | — муниципального района |
| | | — сельского поселения |
| | | — населенного пункта |
| | | Категории земель: |
| | | — земли лесного фонда |
| | | — земли водного фонда |
| | | — земли особо охраняемых территорий и объектов: |
| | | — земли особо охраняемых природных территорий |
| | | — памятники природы |
| | | Поверхностные водные объекты: |
| | | — водоемы, водотоки |
| | | — болота |
| | | Функциональные зоны: |
| | | — зона градостроительного использования: |
| | | — жилая зона |
| | | — зона сельскохозяйственного использования |
| | | — зона сельскохозяйственного использования под объектами производства, хранения и переработки сельскохозяйственной продукции |
| | | — зона специального назначения |

- | | | |
|-------|------|---|
| план. | сущ. | Объекты капитального строительства (ОКС): |
| | | — специального назначения |
| | | — скотомогильник с захоронением, законсервированный |
| | | — производственного и коммунально-складского назначения |
| | | — сельскохозяйственного назначения |
| | | Объекты культурного наследия: |
| | | — объект культурного (археологического) наследия |
| | | Памятники: |
| | | — памятник |
| | | ОКС транспорта: |
| | | — скоростная дорога федерального значения |
| | | — скоростная дорога регионального значения |
| | | — дорога обычного типа регионального значения |
| | | — дорога обычного типа местного значения |
| | | — идентификационный (учетный) номер дороги |
| | | — улично-дорожная сеть |
| | | — мост, путепровод |
| | | Границы зон с особыми условиями использования территории: |
| | | — охранный зона инженерных коммуникаций |
| | | — зона санитарной охраны источников питьевого водоснабжения |
| | | — санитарно-защитная зона предприятий, сооружений и иных объектов |
| | | — водоохранная зона |
| | | — пожарный водоем |
| | | — граница резервного участка Подбужского месторождения фосфоритов |

- | | | |
|-------|------|--------------------------------------|
| план. | сущ. | ОКС электроэнергетики: |
| | | — ЛЭП 35 кВ |
| | | — ЛЭП 10 кВ |
| | | — трансформаторная подстанция |
| | | — переключательный пункт |
| | | ОКС газоснабжения: |
| | | — газопровод распределительный |
| | | — газорегуляторный пункт (ГРП) |
| | | ОКС связи: |
| | | — линейно-кабельное сооружение связи |
| | | — автоматическая телефонная станция |
| | | ОКС водоснабжения |
| | | — водонапорная башня |
| | | — водозабор |



Масштаб 1:5 000
1 см = 50 метров



Масштаб 1:25 000
1 см = 250 метров

Примечания:
1. Местоположение скотомогильника указано ориентировочно по предоставленным сведениям Комитета ветеринарии;
2. Охранные зоны ОКС газоснабжения и связи в масштабе карты не отображаются.

Сельское поселение "Село Пеневищи"				Хвастовичского района Калужской области		
Генеральный план				Стандарт	Лист	Листов
Изм.	№ докум.	Подпись	Дата	ГП	3	3
Ген. дир.	Зюзина Е.С.					
Нач. отд.	Сазонов А.В.					
Архит.	Блаженков Р.В.					
Инженер	Архипов Я.В.					
1:25000				ООО "ПАРС-Т" г. Орёл, 2014		